






Thème : Histoire, nature

Difficulté : 

Durée : 30 minutes

Taille de la cache : 

Type de cache : Traditionnelle



Vue aérienne du site néolithique

## Départ



Vous pouvez vous garer en : [N45°43.576 E000°08.813](#)



## Le site néolithique

« *Le passé ressurgit à Balzac où les fouilles ont mis à jour un village néolithique* ». Déjà en 1867 M. de Rochebrune faisait figurer Balzac sur la carte des gisements préhistoriques et les découvertes des enseignants, des élèves et des agriculteurs ont confirmé que le site Peu Chatelard, a bien été un village néolithique (vers 2500 avant J.C).

Les fossés creusés en arc de cercles forment une couche de terre arable plus importante. L'humidité y est plus persistante ce qui fait que les plantes et en particulier les céréales y bénéficient de croissance un peu particulière. Au dessus des fosses invisibles dans le paysage elles restent vertes plus longtemps et atteignent une hauteur un peu supérieure. Le décapage de la terre arable permis de mettre à jour les fossés en arc de cercle et surtout pour la première fois les traces de pieux bien visibles d'une construction en bois. Les vestiges archéologiques retrouvés (tessons de poterie, outils en silex taillés et en os, ossements d'animaux domestiques et sauvages) prouvent bien que ce village fut habité par des agriculteurs entre 3500 et 2900 avant J.C.

Ce site mérite d'être conservé, d'autant plus que sa configuration en fait un très bon chantier école pour apprendre à fouiller.



## Vue sur la vallée

Rendez-vous en [N45°43.574 E000°08.637](#) pour rejoindre le point de vue. Profitez du panorama avant d'aller à la recherche de la cache.



## La cache



La cache est proche : [N45°43.570 E000°08.652](#)

Félicitations vous avez trouvé la cache !

Vue sur la vallée