





Thème : Patrimoine

Difficulté : 

Durée : 15 min

Taille de la cache : 

Type de cache : Traditionnelle



La commune de Champniers compte 28 lavoirs répertoriés et un lavoir couvert privé. Presque tous les villages en possédaient un mais d'autres se trouvaient excentrés. Nous vous proposons donc une série de caches pour partir à la découverte de lavoirs présents sur la commune de Champniers.

Le lavoir des Cloux



Vous pouvez vous garer en : [N45°43.022 E000°12.987](https://www.google.com/maps?q=N45°43.022+E000°12.987)

En contrebas de la route, ce lavoir en très bon état, alimenté par une fontaine, présente quatre margelles inclinées. Un muret en pierres entoure les allées pavées. L'eau d'une fontaine située de l'autre côté de la route, arrive dans le grand bassin rectangulaire, puis s'écoule dans un petit étang. Le fond du lavoir est pavé.

La cache

Le trésor se trouve au coordonnées GPS suivantes :

[N45°43.029 E000°12.985](https://www.google.com/maps?q=N45°43.029+E000°12.985)

Félicitations vous avez trouvé la cache !


Trois autres caches autour du thème des lavoirs sont à découvrir :

Le lavoir de Ferrière

Le lavoir des Limbaudières

Le lavoir des Brissauds



 Image indice