





Thèmes : Patrimoine, nature

Difficulté : 

Durée : 30 min

Taille de la cache : 

Type de cache : Traditionnelle




Le lavoir de l'étang

Vous pouvez vous garer à proximité du lavoir : [N45°44.286 E000°13.962](#)

Une mare précède le lavoir qui se trouve quelques mètres plus loin : [N45°44.301 E000°13.935](#)



 Le lavoir de l'Etang

A l'Ouest de Brie, s'étendait un étang d'une superficie de 6 800 m². Après la Révolution, il fut partiellement asséché et transformé en prairie. On y rouissait le chanvre cultivé sur les nombreuses chènevières qui bordaient ce lieu.

Aujourd'hui ne subsiste qu'une petite pièce d'eau entourée de jardins.

La cache

Le trésor se cache aux coordonnées GPS suivantes :

[N45°44.305 E000°13.938](#)

Si vous le souhaitez, vous pouvez déchiffrer cet indice :
Qnaf har cvreer erpbhiregr qr yvreer.

A	B	C	D	E	F	G	H	I	J	K	L	M
N	O	P	Q	R	S	T	U	V	W	X	Y	Z

Félicitations vous avez trouvé la cache !

