





Thème : Patrimoine, légendes

Difficulté : 

Durée : 45 min

Taille de la cache : 

Type de cache : Multicache

La commune de Brie est remarquable par la présence de la forêt de la Braconne, rectangle de 14 km de long sur 5 km de large, est constituée de 75 % de chênes, 10% de hêtres, 15% de résineux. Au Nord-Est de la commune, la Grande Fosse est un immense et spectaculaire effondrement de vastes galeries souterraines.


Départ

Vous pouvez vous garer en : [N45°46.472 E000°16.963](#). Continuer à pied sur le chemin face à vous pour rejoindre la pierre ceinturée sur la commune de Jauldes.

Descendez et remarquez la présence de plantes très rares de notre région.

Énigme 1 : La Pierre ceinturée



 La Pierre ceinturée

La pierre ceinturée se trouvera sur votre droite aux coordonnées GPS suivantes : [N45°46.260 E000°16.982](#).

Pierre christianisée ? Menhir renversé ? Le doute prévalait au Moyen-Age. Une croix chrétienne gravée y côtoie l'empreinte des épaules du diable en personne et du sillon qu'y laissa sa chaîne... De rage, il la posa à l'endroit où elle repose aujourd'hui. Entre légende et Histoire, la roche témoigne de l'éternelle lutte entre Bien et Mal.

Quel personnage semble hanter La Grande Fosse ?

Notez le nombre de lettres qui valent A dans les coordonnées GPS finales.

A =

Énigme 2 : La Grande Fosse

Rejoignez désormais la Grande fosse pour répondre à la seconde énigme : [N45°45.706 E000°16.805](#)

La légende dit qu'en des temps reculés, les habitants des environs tinrent conseil sur cette fosse qu'ils jugeaient impossible à combler. L'un des plus malins de l'assemblée s'écria : « je vous dis qu'il faudrait que le Diable s'en mêlât ! » Aussitôt, et en échange de leurs âmes, le Diable s'offrit à faire le travail avant le chant du coq. Le soir venu, il apporta une énorme hotte pensant avec son contenu remplir d'un coup la grande fosse, mais quand il l'eut déchargée, la fosse paraissait toujours aussi profonde.



 La Grande Fosse

C'est le petit monticule que l'on appelle « fagot du Diable » ou « hotte du Diable ». Celui-ci décida alors d'aller quérir une autre hottée qu'il remplit de grosses pierres. Mais l'aube pointait et le coq chanta alors qu'il s'apprêtait à précipiter ces pierres dans la Grande Fosse.

Pour répondre à la dernière énigme, rendez-vous au panneau face à La Grande Fosse. Quelle est la profondeur de la Grande Fosse ?

Notez ce nombre qui vaut B dans les coordonnées GPS finales

B =


La cache



Pour trouver le trésor, remplacez les lettres par les réponses aux énigmes et rejoindez les coordonnées GPS de la cache :

N45°45.80(2+A) E000°16.7(44+B)

Félicitations vous avez trouvé la cache !

 Image indice